





**37. Le vieux fort de Mers el-Kébir** domine la rade. Au fond les premières maisons de la grande banlieue d'Oran. Jadis base de la Marine française, Mers el-Kébir est entré dans l'histoire avec la tragédie du 3 juillet 1940.



**40. Les gorges du Rhumel à Constantine.** Un site d'une grandeur sauvage, des à-pic vertigineux. Tout en haut, lancé au-dessus du précipice, le pont suspendu de Sidi-M'Cid... et la ville « qui fait penser à Tolède » selon Albert Camus.



**43. Oran,** le port dominé par la basilique de Santa-Cruz. De sa fondation par les musulmans andalous en 903 elle a conservé « quelque chose d'espagnol » qui a survécu à la domination turque et à la présence française.



**38. Oran, la nuit.** Le boulevard du Front-de-Mer : une magnifique jetée longue de cinq kilomètres qui fut inaugurée à la veille de l'insurrection. Il y a une vingtaine d'années la ville conservait ses remparts.



**41. Le marché Meissonnier,** une surabondance de fleurs et de fruits, une ambiance sonore inoubliable. On y vient de Bab-el-Oued pour acheter et pour le plaisir. Que nos marchés de France sont tristes et silencieux !




**44. Au-dessus de Bab el-Oued** un « grand ensemble » prévu pour accueillir 45 000 personnes : « Climat-de-France ». Les enfants s'adaptent, les grands regrettent leurs quartiers et un style de vie qui leur est attaché.



**39. Face à la mosquée,** une messe en plein air pour les scouts catholiques rassemblés sur les quais d'Alger. Les cérémonies religieuses et les processions sous le soleil sont l'occasion de se retrouver avant l'année.



**42. Les gorges de Palestro,** un paysage de western, haut lieu touristique de l'Algérie et site prédestiné pour les embuscades. A quelques kilomètres à l'ouest une patrouille française connaîtra un sort tragique.



**45. Timgad, l'arc de triomphe de Trajan.** Rome a laissé sa marque dans le Constantinois. Et dans les villages on chante encore les exploits des princes de Numidie et les combats de Jugurtha contre les envahisseurs.



**46. La casbah d'Alger.** Grouillante et pourtant mystérieuse. Un véritable labyrinthe avec ses étalages en plein vent, ses échoppes sombres, ses maisons aveugles. Depuis toujours les guides déconseillent aux touristes d'y circuler la nuit.



**47. Oran, le parc municipal Sanaïes.** Dans les faubourgs, sur la route de l'aéroport, un lac miniature, un zoo, un jardin pour les enfants. Il fut créé immédiatement après la guerre dans le cadre du plan d'extension de la ville.



**48. Quartier arabe à Constantine.** Des ruelles et des venelles qui n'ont pas changé depuis des siècles. Avec une vie populaire d'une intensité que le passant est rarement en mesure d'analyser et de connaître.

couverture : photo Charliat

# LA GUERRE D'ALGÉRIE

diapositives

*album n° 4*

© Librairie Jules Tallandier 1972  
Diapositives Guerre d'Algérie  
17, rue Remy-Dumoncel/75680 PARIS Cedex 14/Tél. 707-17-89  
Prix : 12 F

Imprimerie Conversey/Paris