


**13. Sidi-Bel-Abbès.** Le monument aux morts de la Légion dans la cour d'honneur du quartier Viénot. D'un simple mausolée arabe, en 1830, les légionnaires ont fait une ville-sanctuaire pour leurs régiments, dont la légende, les souvenirs et les traditions sont un sacro-saint patrimoine.



**16. Le pétrole jaillit au Sahara,** au cœur d'une immense étendue de 7 770 000 km<sup>2</sup>. En mai 1953 apparaissent les premiers indices, en mars 1954 les prospecteurs enregistrent un premier succès, mais ce n'est que le 15 juin 1956 qu'un flot crève la surface et s'échappe en gros bouillons.



**19. Fantasia dans la région du haut Chélif.** Au cours des fêtes, les cavaliers rivalisent d'adresse et d'audace. En plein galop, et en poussant de bruyantes acclamations, ils déchargent et rechargent leurs armes, les lancent en l'air et les rattrapent au vol.



**14. Tlemcen.** Fondée à la fin du XI<sup>e</sup> siècle, elle fut pendant tout le Moyen Age la capitale du Maghreb central et devint le centre des échanges entre l'Europe et l'intérieur de l'Afrique. Par ses monuments et son paysage, c'est la ville la plus attrayante de l'Oranie.




**17. Le marché Meissonnier,** près de la rue Michelet, à Alger. Les marchés portaient tous le nom d'un général (marché Clauzel, marché Randon, marché Nelson). Devant les éventaires bien achalandés et hauts en couleurs, on marchande interminablement pour le plaisir.




**20. Alger. Vue générale** depuis le jardin d'Essai. Au fond, à droite, le port. Un vrai paradis bleu et blanc dressé dans une lumière éblouissante. Et l'une des plus belles baies du monde.



**15. Alger. Diar-es-Saada** (la ville du bonheur). Une des cités radieuses construites par Fernand Pouillon, en 1956. Sous l'administration de Jacques Chevallier, Alger prend un essor spectaculaire avec la construction de véritables villes dans la ville.



**18. Ferme dans la Mitidja,** vaste plaine entre le Sahel et l'Atlas. Grâce à l'œuvre des colons, cette région autrefois marécageuse et insalubre est devenue une campagne très riche par ses champs de céréales, ses vignobles et ses plantations d'arbres fruitiers.




**21. In-Salah,** chef-lieu de la commune indigène du Tidikelt, dépendant du territoire des Oasis sahariennes. Une ville très pittoresque bâtie, en plein désert, dans le style néosoudanais, en argile rouge. La maison du P. de Foucauld est maintenant recouverte par les dunes. Une activité principale : l'exportation des dattes.



**22. Récolte de l'alpha à El-Houed.**

Cette plante dont on fait du papier, des couffins, des cordes, des semelles d'espadrilles, des tapis, croît spontanément. Cette herbe très vivace peut donner cinquante à soixante années de récoltes et de très gros... bénéfices.



**23. Paysage de l'Aurès**, où se dressent les sommets les plus élevés de l'Algérie. L'Aurès fut toujours un refuge, une place forte presque inaccessible aux conquérants. Cette région abrite une population de 160 000 habitants, les Chouïas (bergers) qui, comme les Kabyles, parlent berbère.



**24. Un marché aux moutons dans un village de l'Aurès.** Le genre de vie des Chouïas participe à la fois de l'agriculture et du semi-nomadisme. Éleveurs, pasteurs, les montagnards sont des hommes secrets, taciturnes et profondément attachés à leur terre.

couverture : photo S. Berthoud

# LA GUERRE D'ALGÉRIE

diapositives

*album n° 2*

© Librairie Jules Tallandier 1972  
Diapositives Guerre d'Algérie  
17, rue Remy-Dumoncel/75680 PARIS Cedex 14/Tél. 707-17-89  
Prix : 12 F

Imprimerie Conversey/Paris