



1. La mairie de Tizi-Ouzou. Une petite ville de Grande Kabylie dont le nom signifie « le col des Genêts ». Ce pourrait être la haute Provence, une sous-préfecture où la vie semble figée depuis un siècle. Seuls quelques burnous presque incongrus...



4. La route asphaltée des caravanes dans l'Aurès. Une autre Algérie, celle des nomades avec les chameaux et les ânes. Une population baignant dans ses traditions, regardée avec une certaine condescendance par les gens de la ville et qui pourtant apporte son aide aux insurgés.



7. Des rues propices à la clandestinité. Les Français flânaient et s'égarèrent dans l'enchevêtrement des voies du vieil Alger, mais sans pouvoir connaître vraiment la vie secrète de la Casbah. Un quartier rêvé pour échapper aux recherches de la police.



2. A deux pas du forum, le monument aux morts d'Alger dû aux ciseaux de Landowski et Bigonet. Cœur de l'Algérie française, centre de rassemblement des foules dans les heures historiques. Toutes les voies qui y conduisent parlent gloire militaire : Foch et Clemenceau, de Lattre et Guynemer.




5. Les nouvelles du dimanche. Un homme fait la lecture à haute voix, les autres écoutent. Sans faire de commentaires. Les informations données par l'édition dominicale de « L'Echo d'Alger » ne sont pas toujours destinées aux musulmans. Mais elles permettent de se définir...



8. Le rocher de M'Lila au sud de Constantine. Depuis plus de douze siècles une sorte de malédiction pèse sur ce rocher qui fut le tremplin vers la mort de centaines de désespérés. Avant que des fermiers européens de la plaine ne soient massacrés par les insurgés.




3. Les anciens de Verdun et du Garigliano fiers de leurs états de service et de leurs décorations, présents à toutes les cérémonies militaires. Dans le bled ils sont respectés avec toute la considération qui entoure les guerriers. Mais les temps ont changé...




6. En patrouille dans les montagnes du Sud-Ouest Constantinois. Un paysage lunaire. Des sentiers muletiers qui serpentent au-dessus de gorges à pic ou de vallées étroites. Cela dans un territoire s'étendant sur 350 km d'est en ouest et de 250 km du nord au sud.




9. A travers l'Aurès vers Baniane. Un paysage d'une beauté sauvage : rochers à pic dominant le cañon de l'oued El Abiod et, bizarrement dans cet univers minéral, des plantes sahariennes. Parfois même dans les fonds de vrais palmiers, des noyers...



10. Hammam-Meskoutine ou « le bain des damnés ». La Cascade figée : des colonnes et des vasques d'une blancheur d'albâtre laissées par dix sources ferrugineuses, calcaires et bouillantes. Selon la légende arabe, une noce pétrifiée par Dieu pour punir un inceste. Mais un centre de cure des rhumatismes.



11. Alger, les lumières de la ville. Une grande cité méditerranéenne qui a recouvert le passé turc avec ses murailles crénelées, ses palais et ses fontaines. Mais n'est-ce pas seulement un décor nouveau pour la vieille place forte des Barbaresques ?



12. Bône, le cours Jérôme-Bertagna avec au fond la cathédrale. Une ville de 110 000 habitants dans un site plein de charme où les vestiges de l'antique Hippone, dont un forum, des thermes, une grande basilique chrétienne, rappellent le souvenir de saint Augustin.

couverture : photo Charbonnier/réalités